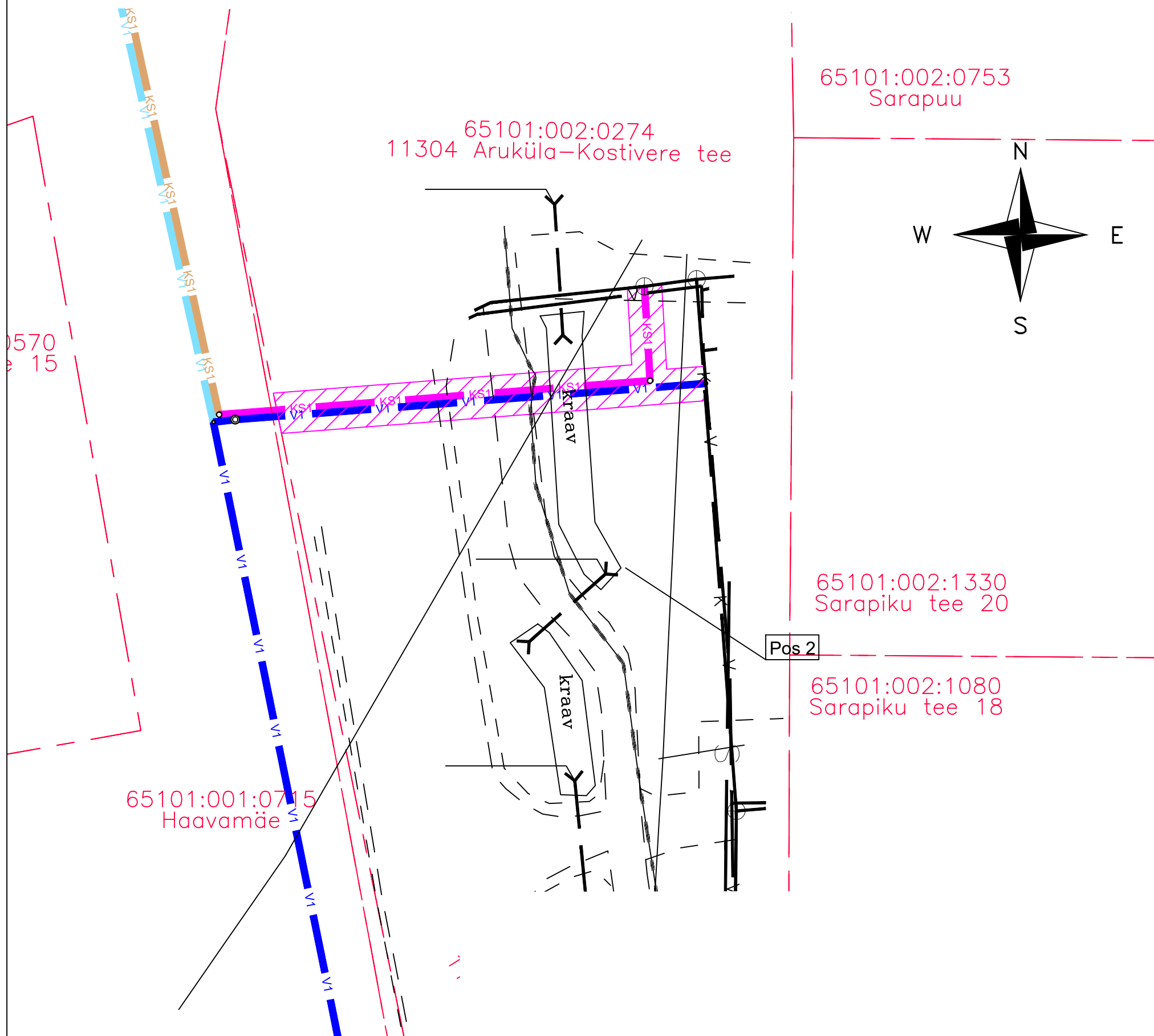








# Isikliku kasutusõiguse seadmise plaan

IKÕ ala Pos nr (plaanil)	Kinnistu registriosa nr	Katastriüksuse tunnus, nimi ja sihtotstarve	IKÕ ala pindala ruutmeetrites m <sup>2</sup>
Pos 2	5759750	65101:002:0274; 11304 Aruküla-Kostivere tee; Transpordimaa	68



-  IKÕ seadmise ala
-  Kinnistu piir
-  Projekteeritud veetorustik 24,9 m
-  Projekteeritud survekanalisatsioon 27,2 m
-  Olemasolev veetorustik
-  Olemasolev kanalisatsioonitorustik

Projekti nimi / aadress Aruküla reoveekogumisala ÜVK toite ja äravoolu torustik			Töö nr 2024-030
Koostaja: Kert Kartau	Möötkava 1:250	Leht / formaat A3	Kuupäev 07.01.2025